



SEKCJA: 6.124.33.20.3.3, 6.124.33.25.1.1
6.124.33.20.3.4, 6.124.33.25.1.2
SKALA 1:500

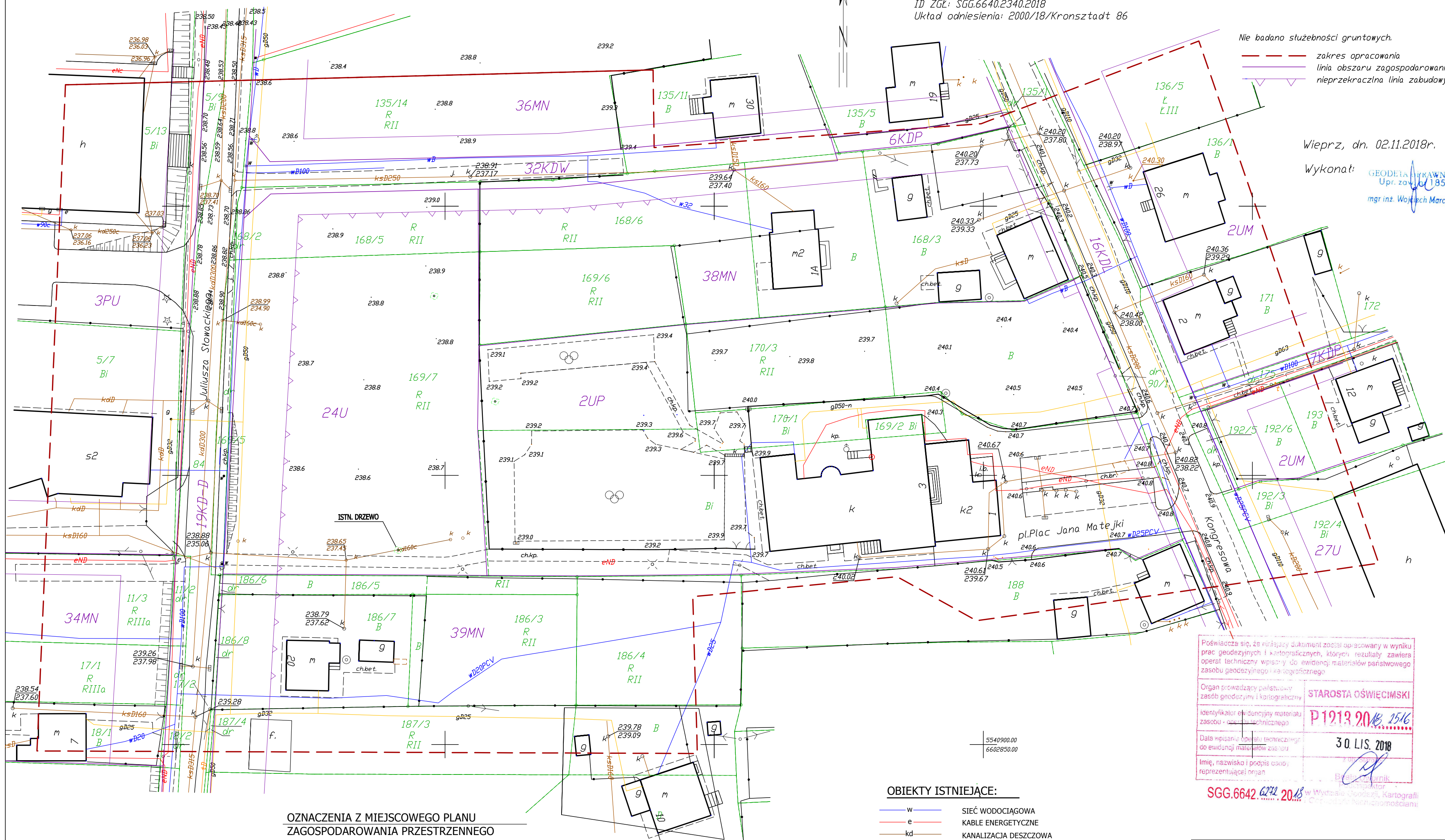
POWIAT: OŚWIĘCIM
JEDNOSTKA EWID: ZATOR [121309_4]
OBRĘB: 4 [121309_4.0004]

Nie badano służebności gruntowych.


 zakres opracowania
 linia obszaru zagospodarowania terenu
 nieprzekraczalna linia zabudowy

Wieprz, dn. 02.11.2018r.










Wykonał: 
 GEODETA NIEMRAWIONY
 Upr. zaw. 18573
 mgr inż. Wojciech Marczyński



OZNACZENIA Z MIEJSCOWEGO PLANU
ZAGOSPODAROWANIA PRZESTRZENNEGO

U	tereny zabudowy usługowej
UP	tereny usług publicznych
MN	tereny zabudowy mieszkaniowej jednorodzinnej
KDL	tereny dróg publicznych klasy lokalnej
KDD	tereny dróg publicznych klasy dojazdowej

OBIEKTY ISTNIEJĄCE:

- | | | |
|---|----|-----------------------|
|  | w | SIĘĆ WODOCIĄGOWA |
|  | e | KABLE ENERGETYCZNE |
|  | kd | KANALIZACJA DESZCZOWA |
|  | ks | KANALIZACJA SANITARNA |
|  | g | SIĘĆ GAZOWA |
|  | | GRANICE WŁASNOŚCI |
| 170/3 | | NUMER DZIAŁKI |
|  | | OGRODZENIE |
|  | | DRZEWA |
|  | | ISTNIEJĄCE BUDYNKI |

Poświadczam, że niniejszy dokument został opracowany w wyniku prac geodezyjnych i kartograficznych, których rezultaty zawierają operat techniczny wpisany do ewidencji materiałów państwowego zasobu geodezyjnego i kartograficznego.

Organ prowadzący państwowy
zasób geodezyjny i kartograficzny

STAROSTA OŚWIECIMSKI

Identyfikator ewidencyjny materiału
zasobu - opisy technicznego

P1213 2018 251

Data wpisania operatu technicznego
do ewidencji materiałów zasobu

30. LIS. 2018

Imię, nazwisko i podpis osoby reprezentującej organ

Beata Dwornik
Prezyspektr

SGG.6642. 6272. 20.18 w Wydziale Geodezji, Kartografii
i Geodezji Nieruchomości

Wynawawca: Firma Projektowa KONSPRO D.Obstarczyk; ul.Ceglana 3 Oświęcim			
Obiekt:	ZAGOSPODAROWANIE PRZESTRZENI PUBLICZNEJ PRZY UL. SŁOWACKIEGO W ZATORZE NA CELE KULTURY, WYPOCZYNKU, REKREACJI I INNYCH FUNKCJI MIEJSKICH NA DZIAŁKACH 168/2, 168/5, 169/5, 169/7, 84 5/0, OB. NR 0004 ZATOR, JEDN.LW. 121309_4_ZATOR		Data: 1.2020r.
Tytuł rysunku:	PLAN SYTUACYJNY TERENU - stan istniejący		Skala: 1:500
Projektował:	Dariusz Obstarczyk Nr upr. w spec. arch. 104/91 8-8 mgr inż. Michał Obstarczyk Nr upr. w spec. konstr.-bud. SLX/7038/PWBKz/17 mgr inż. Katarzyna Klis-Clók	Podpis: Podpis: Podpis: 	Nr rys.: 1
		FIRMA PROJEKTOWA KONSPRO	